

Tour de Vézelay - WEST - 50 km.

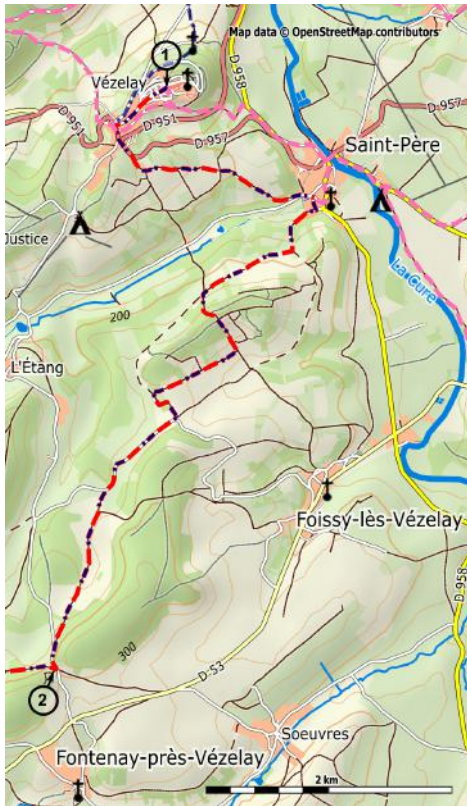
Van Vézelay, aan de vallei van de Cure, gaat de route door bossen naar de vallei van de Yonne (en het Canal du Nivernais) met historische stadjes als Asnois en Tannay, markante kerkjes en kastelen, wijngaarden en vergezichten. Na Montceaux-le-Comte verlaat de route de vallei van de Yonne en gaat deze geleidelijk omhoog naar het gehucht Le Chemin, door een heuvelachtig, open landschap, bekroond door enkele beboste heuveltoppen.

Alternatieven

Tussendoor worden twee mogelijkheden beschreven om de wandeling af te korten.

Markering

Iets minder dan de helft van de route gaat langs de GR654 (rood-witte markering). Verder wordt, een enkele keer en kort, gebruik gemaakt van lokale routes, waarvan de markering niet altijd goed wordt onderhouden. Met de beschrijving en de kaartjes is de route echter makkelijk te vinden. Dat geldt ook voor die delen van de route die niet zijn gemarkeerd.



Vézelay [1] - 'Croix de la Madeleine' [2] (7,7 km)

Vézelay, vanaf de basiliek Sainte-Madeleine: [1] loop door de hoofdstraat naar beneden (eerst: Rue Saint-Pierre, dan: Rue Saint-Etienne). Volg die naar links. (Aan je rechterhand: eerst het Hôtel de la Poste et du Lion d'Or, dan Relais du Morvan.)

Ga dan rechtdoor via de D957, richting Saint-Père en Avallon. (Negeer dus eerst een weg rechts, richting L'Étang en Fontenay, en dan een weg links, richting Asquins en Auxerre.)

Na ca 200 m, in de bocht: verlaat de D957 en ga rechtdoor, een onverharde weg in. (Ook de Pelgrimsweg van Vézelay - variant via Nevers - en de Chemin d'Assise volgen deze route.)

Markering: volg de rood-witte markering van de GR13/GR654 naar Saint-Père en dan verder.

Na ca 200 m, op een splitsing: ga linksaf en blijf deze onverharde weg volgen, ca 1,4 km, afdalend, naar Saint-Père.

Aankomst in **Saint-Père**, afdalend via de Chemin Saint Christophe. (Het laatste stuk is geasfalteerd.) Op een splitsing: houd links aan (Rue du Moulin des Marguerites). Na ca 70 m: neem de eerste weg rechts (Rue Dessus les Fossés).

Alternatief: een bezoek aan de kerk Notre-Dame. Volg dan nog even de Pelgrimsweg van Vézelay (geel-blauwe markering), via de volgende weg rechts (Rue des Pierres). Ga aan het eind daarvan linksaf. De kerk staat iets verderop, rechts.

Église Notre-Dame. Deze kerk (13de-15de eeuw) is midden 19de eeuw gerestaureerd door Viollet-le-Duc, de architect die ook de basiliek van Vézelay restaureerde. De Notre Dame werd eind 16de eeuw parochiekerk, nadat de vorige – de Saint-Pierre – was verwoest tijdens de Hugenotenoorlogen.

De restanten van de Saint-Pierre zijn nog te zien, bij de zuidelijke uitgang van het dorp. De restanten zijn van de 11de en 12de eeuw, maar de oorspronkelijke kerk was veel ouder. Misschien was het (ook) de kerk van de abdijs die hier in 863 werd gesticht, op de plek van een voormalige Gallo-Romeinse villa. Deze abdijs had al snel te lijden onder plunderingen en verwoestingen. In 887, tijdens de invallen door Noormannen, zochten de monniken hun toevlucht op de heuvel van het huidige Vézelay. Daar werd de nieuwe abdijs gesticht.

Aan het eind van de Rue Dessus les Fossés: ga rechtsaf, langs de Chambres d'hôtes Val en Sel (links) en vervolgens een 'lavoir' (wasplaats, ook links). Het weggetje draait naar links. Iets verderop, op een splitsing: ga rechtsaf. Volg dit weggetje ca 800 m. (Onderweg, naar rechts, mooie uitzichten op Vézelay.) Sla dan linksaf een smaller weggetje in, omhoog de heuvel over. (Onderweg, rechts, een schuilhut van gestapelde stenen.) Daal af aan de andere kant. Eerst is er nog een bos aan je rechterhand, daarna wijngaarden. Op de volgende splitsing (bij een paaltje met diverse markeringen): verlaat de GR13 (en de Chemin d'Assise) en ga rechtsaf.

Markering: volg vanaf hier de rood-witte markering van de GR654.

Na ca 800 m (wijngaarden rechts, velden links), aan het eind: ga linksaf, en volg dit weggetje tot een asfaltweg. Volg deze asfaltweg naar rechts.

Na ca 800 m: ga linksaf, een onverhard weggetje in, dat eerst stijgt, dan daalt en vervolgens weer stijgt. (Achterom: vergezichten op de basiliek van Vézelay.)

Na ca 1,4 km kom je aan op een asfaltweg. Volg deze ca 200 m naar links, naar een kruising, bij het Croix de la Madeleine (een wegwijk) [2].



'Croix de la Madeleine' [2] – splitsing bij La Vignotte (boerderij) [3] (5,1 km)

Op de kruising [2]: ga rechtsaf, een onverhard weggetje in. Na ca 500 m, op een vijsprong: ga recht door. (Negeer dus twee zijweggetjes naar rechts en één zijweggetje naar links.) Het pad daalt eerst en stijgt daarna weer. (Onderweg, naar rechts, vergezichten naar Vézelay.)

Ca 750 m na de vijsprong: aankomst op een asfaltweg. Volg deze even naar links en sla dan rechtsaf, een onverhard weggetje in. Na ca 150 m, vóór een slagboom en een bordje 'Propriété privée': ga rechtsaf, een bospad in. Aan het eind daarvan ga je even naar links en dan meteen naar rechts. (Je bent dan weer op het onverharde weggetje dat je bij de slagboom hebt verlaten.)



Na ruim 1 km, op een kruising (rood-witte markering en een geel-blauw bordje ‘Chemin de St Jacques de Compostelle’): ga linksaf, een bospad in.

Na ruim 1,5 km en een flinke afdaling, komt dit pad uit op de toegangsweg naar de boerderij Senosse (links). Volg deze toegangsweg naar rechts. Na ca 400 m kom je aan bij de splitsing bij de boerderij La Vignotte [3].

Splitsing bij La Vignotte [3] – Metz-le-Comte – l’Armance (bij Sardy les Forges) [5] (9,1 km)

Op de splitsing [3] (net daarvoor zie je rechts naast een grote boom, een bordje ‘Chemin de St Jacques de Compostelle’ en de GR-markering): ga linksaf, richting ‘La Vignotte’.

Alternatief: een afkorting via La Maison-Dieu en Sardy les Forges (zie p.19).

Iets verderop: ga rechtsaf, een onverhard weggetje in. Je loopt eerst langs een bosrand (links), dan door een bos en dan door velden (aan het eind daarvan: rechts aanhouden) omhoog, naar de boerderij La Forêt. Vanaf de boerderij is de weg geasfalteerd. Iets verderop: ga linksaf, een onverhard afdalend weggetje in. Even later steek je de toegangsweg naar de boerderij rechtdoor over. (*Vóór je, iets naar links, zie je de heuvel van Metz-le-Comte.*) Iets verderop kom je aan op de D42. Steek rechtdoor over en neem de C7 naar Metz-le-Comte.

Aan het einde van de weg, in **Metz-le-Comte** (*aan een oude Romeinse weg*): steek de D280 over en ga, min of meer in dezelfde richting verder (Route de Vézelay, D165). Na het dorpsplein (Place de la Mairie): neem de eerste weg rechts (Rue Narcy). Op de eerstvolgende kruising: ga rechtdoor (Rue de la Chapelle). Verlaat vóór de kapel het asfalt en neem het onverharde weggetje naar links. Volg dit tot het uitkomt op een asfaltweg (de D510). Volg die naar rechts, als je het kerkje bovenop de heuvel wilt bezoeken (*mooie uitzichten*).

Notre Dame de l’Assomption. *Ooit was dit kerkje (12de eeuw) onderdeel van een kasteel. Dat werd echter eind 16de eeuw, tijdens de Hugenotenoorlogen, ingenomen door de troepen van Vézelay en vervolgens verwoest.*

Geopend van 1 juni tot 1 oktober, op maandagmiddag en woensdagochtend. Haal op andere dagen de sleutel bij de 'Mairie' (gemeentehuis). Daal na je bezoek af via dezelfde weg.

Als je het kerkje niet bezoekt: volg de D510 naar links, ca 200 m, naar beneden. Vlak vóór aankomst op een grotere weg (Route de Vézelay, D165): neem het zijweggetje naar rechts. Na ruim 300 m, op een splitsing, einde asfalt **[4]**: houd rechts aan.

*Alternatief: je verlaat hier de GR654, die rechtstreeks naar Asnois **[6]** gaat. Dit wordt als afkorting beschreven op p.20.*

Volg ca 900 m het onverharde weggetje tot je aankomt op een asfaltweg (de D280) bij enkele bomen en een wegwijk. Volg deze kort naar links en ga dan rechtsaf een onverhard weggetje in, dat eerst licht stijgt en dan daalt. Op een splitsing vlak vóór een grotere asfaltweg (de D165): ga linksaf, opnieuw een onverhard weggetje. Na ca 500 m, op een kruising: ga rechtdoor verder.

Na ca 1,2 km, op een splitsing: houd rechts aan en loop verder naar beneden. Na ca 400 m: ga linksaf, een smal, onverhard weggetje in, tussen heggen door. Rechts ervan stroomt het beekje L'Armance **[5]**. *De hierna beschreven afkorting via La Maison-Dieu en Sardy les Forges sluit hier aan op de hoofdroute.*

Afkorting: splitsing bij La Vignotte [3] – La Maison-Dieu – Sardy les Forges [5] (4,3 km)

Op de splitsing bij La Vignotte **[3]**: ga rechtsaf, en volg deze asfaltweg (de Route de Senosse) tot de de D165, bij de rand van het dorp **La Maison-Dieu**.

Volg de D165 naar links, naar de kerk. Vlak voorbij de kerk en het kerkplein, op een splitsing met een pomp en een put, bij de Mairie (een voormalige school): ga rechtsaf (Rue de la Poterne).

Markering: volg vanaf hier de blauwe markering van een lokale route.

Blijf deze weg - eerst geasfalteerd, dan onverhard - volgen tot in **Sardy les Forges**, waar de weg weer geasfalteerd is (Rue de Montaigu).

In Sardy, op een splitsing met in het midden een prachtige kastanjeboom: houd links aan en ga meteen daarna weer links, de Rue du Lavoir (= wasplaats) in. Iets verderop: steek de D42 over en ga rechtdoor. Je passeert de wasplaats (rechts).

Na ca 150 m, op een splitsing: ga rechtsaf, een smal, onverhard weggetje in, tussen heggen door. Rechts ervan stroomt het beekje L'Armance **[5]**.

Markering: je verlaat hier de blauw gemarkeerde, lokale route en bent weer op de hoofdroute.

L'Armance (bij Sardy les Forges) [5] – Brèves (camping) (2,9 km)

[5] Na ca 200 m komt het weggetje uit op een asfaltweg (de D143). Volg deze naar links. Na weer ca 200 m: ga rechtsaf, een onverhard weggetje in, door de velden. Na ca 900 m: aankomst op een asfaltweg. Volg deze naar links, tot de D985, ruim 500 m verderop.

Volg de D985 ca 100 m naar links en loop dan schuin rechts **Brèves** in, via de Rue Colas Breugnon. Na ruim 100 m: ga linksaf (Rue Traversière). Aan het eind daarvan: ga rechtsaf (Rue de la Mairie). Op de kruising iets voorbij het gemeentehuis: volg het bordje 'camping'.

Romain Rolland. In Brèves is Romain Rolland begraven, schrijver en winnaar van de Nobelprijs voor de Literatuur 1915. Hij is onder meer bekend door zijn oproep tot vrede en verzoening, kort na het uitbreken van de Eerste Wereldoorlog. ('Boven het strijdgewoel'; september 1914.) De talrijke oorlogsmonumenten, onder meer langs onze route, zijn stille getuigen van het feit dat Rolland lange tijd een roepende in de woestijn was. Sterker nog, hij werd door menigeen vooral gezien als een landverrader. Van 1937 tot 1944 woonde Rolland in Vézelay, waar hij overleed.

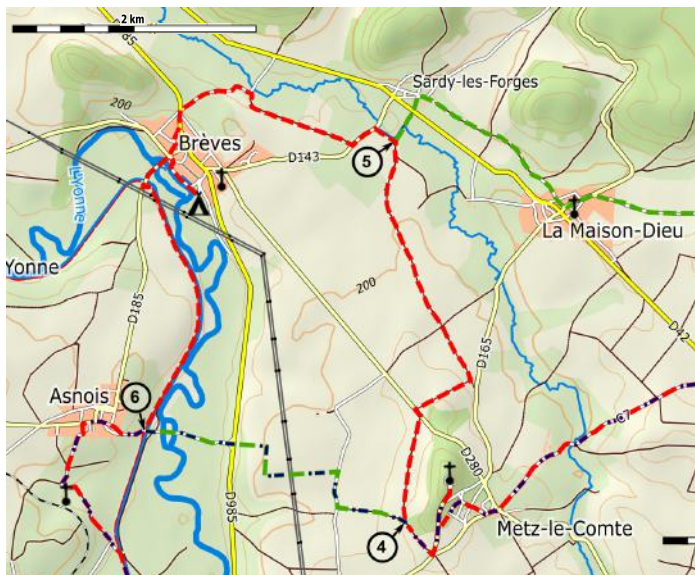
Je vindt zijn graf op de begraafplaats naast de kerk, vlakbij de D985. (Ruim 500 meter voorbij de afslag van onze route naar de Rue Colas Breugnon, vernoemd naar een boek van Rolland.)

Brèves (camping) – Asnois (brug bij Canal du Nivernais) [6] (3,2 km)

Vanaf het dorpsplein van Brèves: volg de D185 richting Asnois. Steek eerst de Yonne over en dan het Canal du Nivernais. Meteen na het Canal: ga linksaf (picknickplaats) en volg dan de fietsroute, langs het kanaal, richting Asnois.

Bij de eerstvolgende brug (na ca 2 km; picknickplaats): verlaat het kanaal en de fietsroute en ga rechtsaf, omhoog, naar Asnois [6].

De hierna beschreven afkorting via de GR654 vanaf Metz-le-Comte sluit hier aan op de hoofdroute.



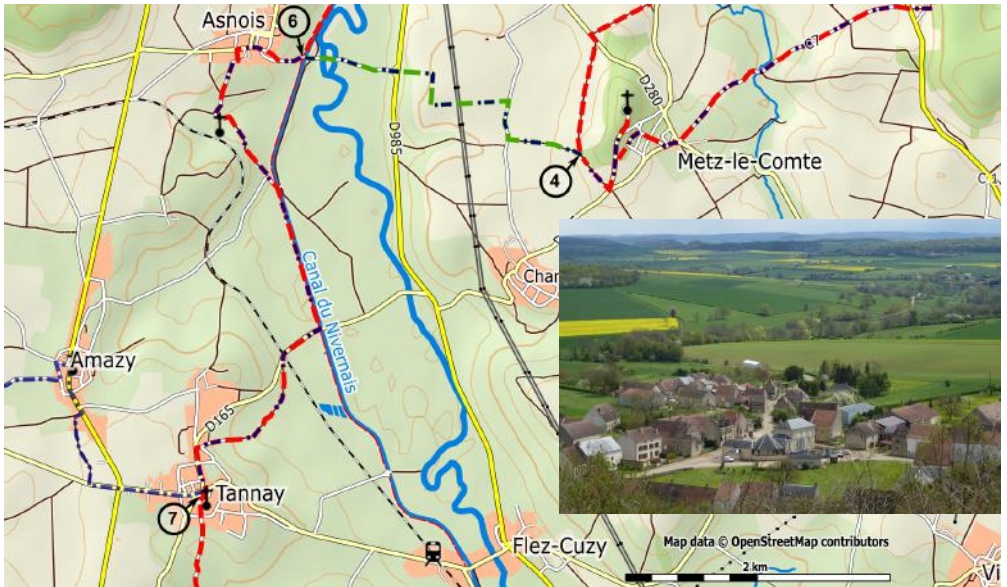
Afkorting: splitsing na Metz-le-Comte [4] – Asnois (brug bij Canal du Nivernais) [6] (2,7 km)

Markering: voor deze afkorting volg je de rood-witte markering van de GR564.

Op de splitsing na Metz-le-Comte [4]: ga linksaf, een onverhard weggetje in dat afdalt door de velden. Na ruim 500 m: aankomst op een asfaltweg. Volg deze naar rechts, ca 300 m. Ga dan linksaf, een onverhard weggetje in.

Markering: in 2019 ontbrak op dit punt de rood-witte markering, maar was er wel een geel-blauwe markering van de Pelgrimsweg van Vézelay (variant via Bourges), die van de andere kant komt en vanaf hier dezelfde route volgt, tot in Asnois.

Na ca 600 m maakt het weggetje een haakse bocht naar rechts. Ruim 200 m verder: ga linksaf en



daal af naar de D985. Steek deze, min of meer, rechtdoor over en daal verder af via een asfaltweg getje. Steek vervolgens eerst de Yonne over en daarna het Canal du Nivernais [6]. Dan ben je weer op onze hoofdroute.

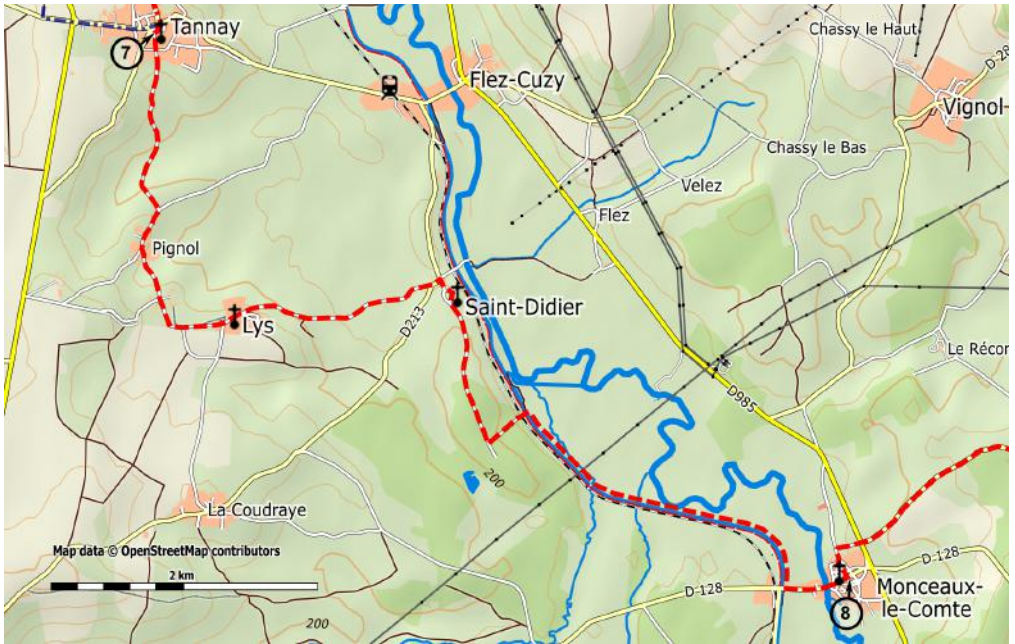
Canal du Nivernais. Eind 16e eeuw waren er al plannen voor een verbindingskanaal tussen de Loire en de Seine. Die kwamen twee eeuwen later opnieuw uit de kast toen Parijs dringend brandhout nodig had. Zo zou niet alleen hout uit de Morvan maar ook uit bossen richting de Loire kunnen worden aangevoerd. De bouw duurde van 1784 tot 1841, toen de houthandel al in het gedrang kwam door de snelle opkomst van steenkool. Het kanaal is 174 km lang, van Decize (Loire) naar Auxerre (Yonne, die ruim 100 km verderop samenvloeit met de Seine). Vanwege de hoogteverschillen zijn er, onder meer, drie tunnels en 116 sluisen. Daarnaast zijn er tal van voorzieningen om het water op peil te houden, zoals het aquaduct van Montreuillon en enkele reservoirs. (Niet aan onze route.) Het kanaal wordt tegenwoordig gebruikt voor de pleziervaart.

Asnois (brug bij Canal du Nivernais) [6] – Tannay [7] (5,0 km)

Markering: vanaf hier volg je de rood-witte markering van de GR654, naar Tannay.

[6] In **Asnois**: ga min of meer rechtdoor verder, nog steeds omhoog. Op het dorpsplein: rechtdoor verder, via de Grande Rue / D185 (richting Ouagne). Na ca 100 m: linksaf (de Pelgrimsweg gaat rechtdoor), volg het bordje 'Église' naar het kerkje van Saint Loup, gelegen in een klein dal. (Onderweg, naar links: vergezichten over het dal van de Yonne.)

Asnois. Vlak voor het dorpsplein passeer je een 'brocante' (links), in en rond de voormalige kapel van Sainte Barbe (15de eeuw), die tijdens de Revolutie werd verkocht. Rond het kerkje van Saint Loup (13de eeuw) bevond zich een priorij. Deze werd verwoest tijdens de Hugenotenoorlogen.



Vlak voor het kerkje: ga linksaf en volg een groen bordje 'Canal du Nivernais (...) 800 m', via een onverhard weggetje, dat in een ruime bocht om het kerkje gaat en dan verder afdaalt naar het Canal. Bij het kanaal: volg dit naar rechts. (*Dit is weer de fietsroute die je vlak vóór Asnois verliet.*)

Bij de eerstvolgende brug: verlaat de fietsroute en ga rechtsaf, via de D165 (richting Tannay). Meteen na de spoorwegovergang: ga linksaf, een onverharde weg in, omhoog, naar **Tannay [7]**. Je komt daar weer op de D165: volg deze naar links, naar het kerkplein.

Markering: je verlaat hier weer de GR654, die naar rechts gaat. Je komt deze GR niet meer tegen.

Tannay [7] – Lys – Montceaux-le-Comte [8] (9,1 km)

[7] Loop rechts om de kerk, neem dan de tweede zijstraat rechts en kort daarna de eerste zijstraat links (Rue de Lys). Op de eerstvolgende kruising: rechtdoor (Chemin de Pignol). Dit asfaltweggetje slingert door weilanden, en gaat twee keer door een klein dal.

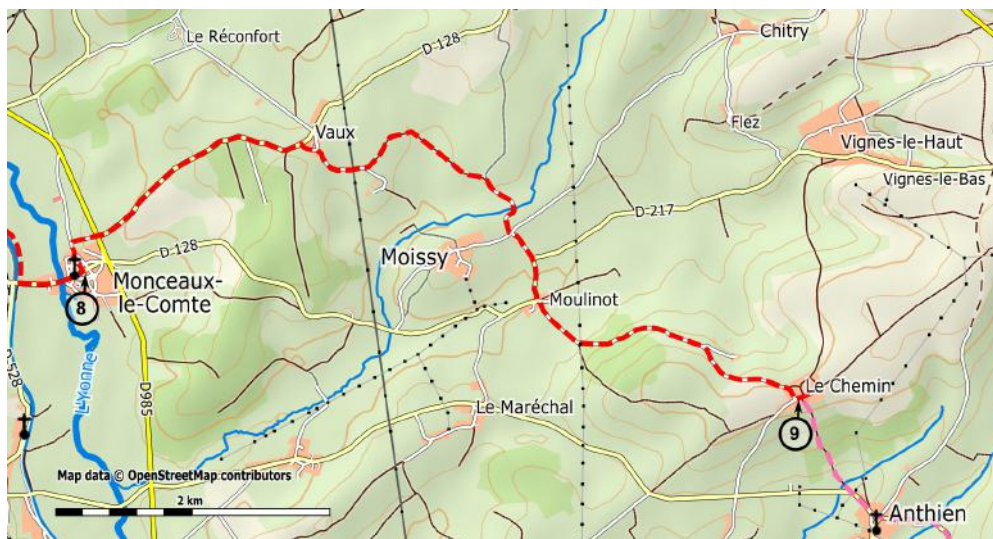
Na ca 1,3 km: aankomst op een grotere asfaltweg. Volg deze naar rechts.

In het gehucht **Pignol**, op een splitsing: houd links aan. Het weggetje gaat naar beneden, passeert een wasplaats, en gaat dan weer omhoog. Op de eerstvolgende kruising (links de toegangsweg van het kasteel van Lys): rechtdoor, richting **Lys**, langs een muur van het landgoed. De weg buigt vervolgens naar links, met de muur mee. (*Op het landgoed, links: een mooie bomenlaan naar het kerkje van Lys. Daarachter: vergezichten naar Tannay.*) Loop rechts langs het kerkje en vervolg in dezelfde richting, afdalend.

Vlak vóór Saint-Didier: aankomst op de D213. Volg deze naar links (richting Flez-Cuzy). Na zo'n 60 m, op

een splitsing: verlaat de D213 en ga rechtsaf. Na zo'n 50 m: ga linksaf, omhoog. Kerkje van **Saint-Didier**. (*Daarachter: uitzicht over de vallei van de Yonne.*) Dan naar rechts. Vervolg dit weggetje ruim 1 km. (Neger dus een bordje 'doodlopende weg') In het bos houdt het asfalt op en is de weg onverhard. Op een splitsing: volg de gele markering van een lokale route naar links, via een weggetje dat in rechte lijn afdaalt naar het Canal du Nivernais. (Vlak voor het kanaal steek je een spoorlijn over. De lokale route gaat hier naar links.) Steek het kanaal over en volg het naar rechts, tot de brug van de D128. Volg deze naar links, naar **Montceaux-le-Comte**. Ca 150 m na de brug over de Yonne is, rechts, een kruidentier ('Alimentation Générale / Tabac') [8].





Montceaux-le-Comte [8] – Le Chemin [9] (7,7 km)

Bij de kruidenier [8]: ga linksaf (Rue du Commerce) en volg het bordje 'Auberge du Centre'. Passeer de Auberge en ga rechtdoor. Op een kruising: houd rechts aan. Na ca 30 m, op een splitsing: ga linksaf (Rue de la République). Na ca 50 m, bij een wegwuis, ga rechtsaf (Chemin de Sermizelles), licht stijgend, naar de D985. Steek deze rechtdoor over en ga verder via de D128, richting Saizy, stijgend, tot de eerste huizen van het gehucht Vaux, een kleine 2 km verder. *(Onderweg: mooie vergezichten naar links).*

In **Vaux**: neem het eerste weggetje rechts, richting La Grange des Bois (een boerderij). Na ruim 150 m, op een T-splitsing (met een put aan de linkerkant): ga weer rechts. Na ca 400 m, ruim vóór de boerderij, bij een stenen muurtje: ga linksaf, een onverhard weggetje in, dat na ca 300 m naar rechts draait. Blijf dit weggetje volgen tot een kruising met asfaltwegen. Steek rechtdoor over en vervolg, ruim 200 m, afdalend, naar de D217. Volg deze naar rechts, naar Moulinot.

In **Moulinot**: verlaat de D217 en ga schuin links omhoog, richting Anthien (de C9). De weg blijft stijgen, tot het gehucht **Le Chemin**, ca 2 km verderop. *(Onderweg: mooie vergezichten naar links.)* Aan het eind van de weg: ga linksaf. *(Ruim 100 m verderop staat de pelgrimsherberg L'Esprit du Chemin.)* [9].

Croix du Chemin. *Vlak na de laatstgenoemde afslag passeer je een stenen wegwuis (rechts).*

Het kruis is in 1760 gemaakt door een lokale steenhouwer. Toen zijn opdrachtgever niet kon betalen, heeft hij het geschonken aan het dorp. Het kruis staat aan de oude Romeinse weg van Autun naar Sens.

Het verhaal gaat dat tijdens de Revolutie twee gendarmes uit Corbigny de opdracht hadden om het kruis neer te halen. De mannen werkten op het land, maar de gendarmes werden opgewacht door de vrouwen, gewapend met stokken. Zij dwongen hen voor het kruis te knielen.

Het kruis is in 1984 geclassificeerd als historisch monument. Het moet dringend worden gerestaureerd. ◀

